



Robin des Bois ou horrible brigand ?



Saint-Waast-les-Vallées.

Les bandits de grand chemin fascinent. Craints et haïs de leurs vivants, ils deviennent, une fois disparus, dans l'inconscient collectif, des héros populaires ayant bravés l'ordre établi, des aventuriers ! Tel fut le destin de Moneuse. Aujourd'hui, s'il prête son nom à un restaurant et à une boisson locale, au XVIII^e siècle, il était dans la région l'ennemi public numéro 1. C'est en 1776 que la famille Moneuse, meunier de père en fils, s'installe à Saint-Waast-les-Vallées (nom de l'époque). Antoine-

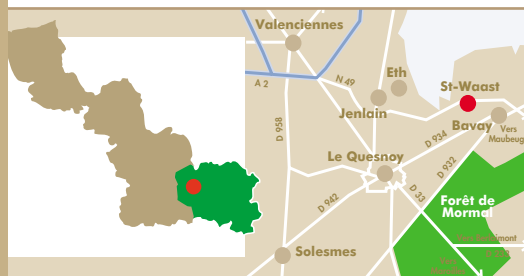


« Moneuse »

Joseph se fait très vite connaître comme pillard, coureur de jupon, ivrogne, qui passe son temps dans les cabarets à pratiquer des tours de disparition d'objets et de manipulation de cartes. C'est à l'époque révolutionnaires qu'il sévira avec sa bande — Moneuse pouvant d'après ses dires, compter sur 300 âmes — à Feignies, Roisin, Bavay, Dour, Binche, Quévy, Hyon, Ciply. Il est tenu responsable de tous les massacres et les vols commis dans la région et même d'actes de torture, brûlant les pieds de ses victimes. C'est donc tout naturellement qu'il est accusé du drame de la Houlette, le massacre d'un aubergiste et de toute sa famille en 1795. Arrêté, il est libéré rapidement faute de preuves, poursuivant sa terreur pendant encore un an. Dénoncé, il est à nouveau arrêté en 1797 mais cette fois, les témoignages l'accablent. Lui et son fidèle lieutenant Guérin mourront sur l'échafaud Grand'Place de Douai le 18 juin 1798. Depuis le doute persiste : a-t-il réellement commis tous les crimes qu'on lui impute... ?

à PIED dans le NORD

Avesnois



Bavais, Pays Quercitain, forêt de Mormal, 2000 ans d'histoire à contempler

Toutes les informations pratiques mentionnées couvrent un périmètre de 10 km autour du circuit.

Activités et curiosités

Bavay : Musée et site archéologique, visite de l'hypocauste sous l'Office (03.27.63.13.95), musée du 11 septembre 1709 (03.27.39.81.65).

Bavais : Sentiers d'interprétation, 2000 ans d'histoire (03.27.39.81.65).

Bellignies : Musée du Marbre (03.27.66.89.90).

Feignies : Fort de Leveau (03.27.62.37.07).

Le Quesnoy : Fortifications en Avesnois (03.27.20.54.70), à la recherche des sites religieux remarquables / circuit auto-moto (03.27.20.54.70), bivouac des armées révolutionnaires (03.27.20.54.70).

Pont-sur-Sambre : Maison de Pays (03.27.67.54.67).

Forêt de Mormal : Visites guidées en forêt de Mormal (Office national des forêts : 03.20.74.66.10), golf de Mormal (03.27.63.07.00).

Parc Naturel Régional de l'Avesnois : Sorties « découverte nature » toute l'année (03.27.77.51.60).

Manifestations annuelles

Bavay : Fête gallo-romaine en juillet les années paires (03.27.39.81.65).

Eth : Fête des jeux à l'ancienne en juillet (03.27.35.90.72)

Gussignies : Fête de la Nature en septembre (03.27.53.04.04).

La Flamengrie : Ducasse d'el Tarte au Chuc en juillet (03.27.39.81.65).

Le Quesnoy : Fête de l'attelage - Fête du lait en septembre (03.27.77.51.60).

Mecquignies : Fête médiévale en juillet les années impaires (03.27.39.81.65).

Pont-sur-Sambre : Cortège carnavalesque de la mi-Carême en avril, « Artistes, artisans » en mai (03.27.67.22.22).

Villers-Pol : Fête de l'eau en août (03.27.49.06.37).

Wargnies-le-petit : Fête de la pomme en septembre (03.27.49.83.44).

Avesnois : « Chouette Nuit » en mars, « Kiosques en fête » en juin (03.27.77.51.60), portes ouvertes chez les producteurs fermiers en juillet (03.27.77.39.07).

Nord : Journées régionales des villes fortifiées en avril (03.27.20.54.70).

« Les Rendez-vous nature »

Découvrez la faune, la flore, le patrimoine du département grâce aux sorties guidées gratuites du Conseil Général du Nord (brochure disponible au 03.20.57.59.59).

Hébergements-Restauration

Pour des hébergements et lieux de restauration, informations et brochures disponibles dans les Offices du Tourisme et au CDT Nord. Pour réserver à la « dernière minute » un hôtel ou une chambre d'hôtes « Résa Chambre » (0.892.16.18.20)

Renseignements

Office de Tourisme du Bavais : 03.27.39.81.65

Office de Tourisme de Le Quesnoy : 03.27.20.54.70

Pays d'Accueil Touristique de l'Avesnois : 03.27.61.48.48

Parc Naturel Régional de l'Avesnois : 03.27.77.51.60

à PIED dans le NORD

Avesnois



N° 14

Circuit du Pissotiau Saint-Waast, Bermeries (7,5 km - 2 h 30)

Bavais, Pays Quercitain, forêt de Mormal, 2000 ans d'histoire à contempler



Le moulin de la Tour.

Randonnée Pédestre


Circuit du Pissotiau : 7,5 km

⌚ **Durée** : 2 h 30

➔ **Départ** : Saint-Waast : église

🟡 **Balises** : jaune

📄 **Carte IGN** : 2706 OT



St-Waast la Vallée : l'Hogneau.

L'avis du randonneur :

Des petites routes constituent l'essentiel de l'itinéraire. Toutefois, les passages sur la RD 942 et le long de la RD 154 seront effectués avec prudence. Le caractère bocager est complété par la découverte d'un patrimoine typique.

Renseignements complémentaires

Comité Départemental du Tourisme

6, rue Gauthier de Châtillon - BP 1232 - 59013 LILLE Cedex - 03.20.57.59.59

Retrouvez toute l'information touristique sur le site du CDT :

www.cdt-nord.fr où cette fiche de randonnée est également consultable et téléchargeable gratuitement.



Circuit du Pissotiau

(7,5 km - 2 h 30)

Départ : Saint-Waast : église

1 L'église Saint-Pierre, construite en 1747, a été rebâtie en 1827. Quittez le parking et partez à gauche. Après le pont sur l'Hogneau, empruntez à droite la rue du Vieux Chemin puis de nouveau à gauche la rue Laurent Niogret.

2 Traversez l'ancienne RN 49, prenez à gauche sur 20 m puis suivez à droite le chemin du May qui longe le ruisseau de Marvi. Ce chemin pittoresque est bordé de haies. Passez sous l'ancienne voie ferrée puis continuez à gauche au niveau de la colonne de la Vierge – dont le culte est très répandu dans la région.

3 Quittez le fond de vallée et montez à gauche sur le plateau. A l'intersection suivante, prenez à droite – vers la Cambuse – puis encore à droite le chemin empierré en direction du blockhaus. Rejoignez la RD 942. Partez à droite et passez au camping et à la ferme de Cambron. Cette grange dimière du XII^e s. appartenait à l'abbaye de Cambron, en Belgique – actuel Parc Paradisio. Le porche est surmonté d'un colombier. En face, la chapelle du XV^e s. est rattachée à la cense de Cambron.

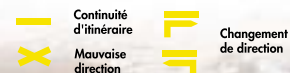
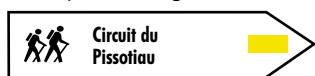
4 Après la chapelle, engagez vous à gauche sur le chemin de terre. A la ferme, prenez à gauche puis à droite la rue de la Ruelle. Rejoignez la chapelle Gantois, la mairie, l'école et la salle des fêtes de Bermeries. Bermeries n'a pas d'église, la commune ne possède qu'une chapelle simple construite en 1872 au hameau de Gantois. En 1876, à la demande du conseil municipal, l'Archevêque de Cambrai autorisa qu'une messe basse y soit célébrée chaque dimanche.

5 Empruntez à gauche la RD 154 puis encore à gauche la rue du Partiau. Virez à droite sur la ruelle puis traversez à gauche le village. Effectuez un crochet gauche-droite sur la RD 942 et rejoignez le hameau du Pissotiau – en terme local : petit ru, filet d'eau. Continuez jusqu'à l'Hogneau – on y aperçoit les restes d'un ancien moulin.

6 Suivez à gauche le chemin des Boules, retrouvez l'ancienne RN 49 et à gauche l'église et le parking.

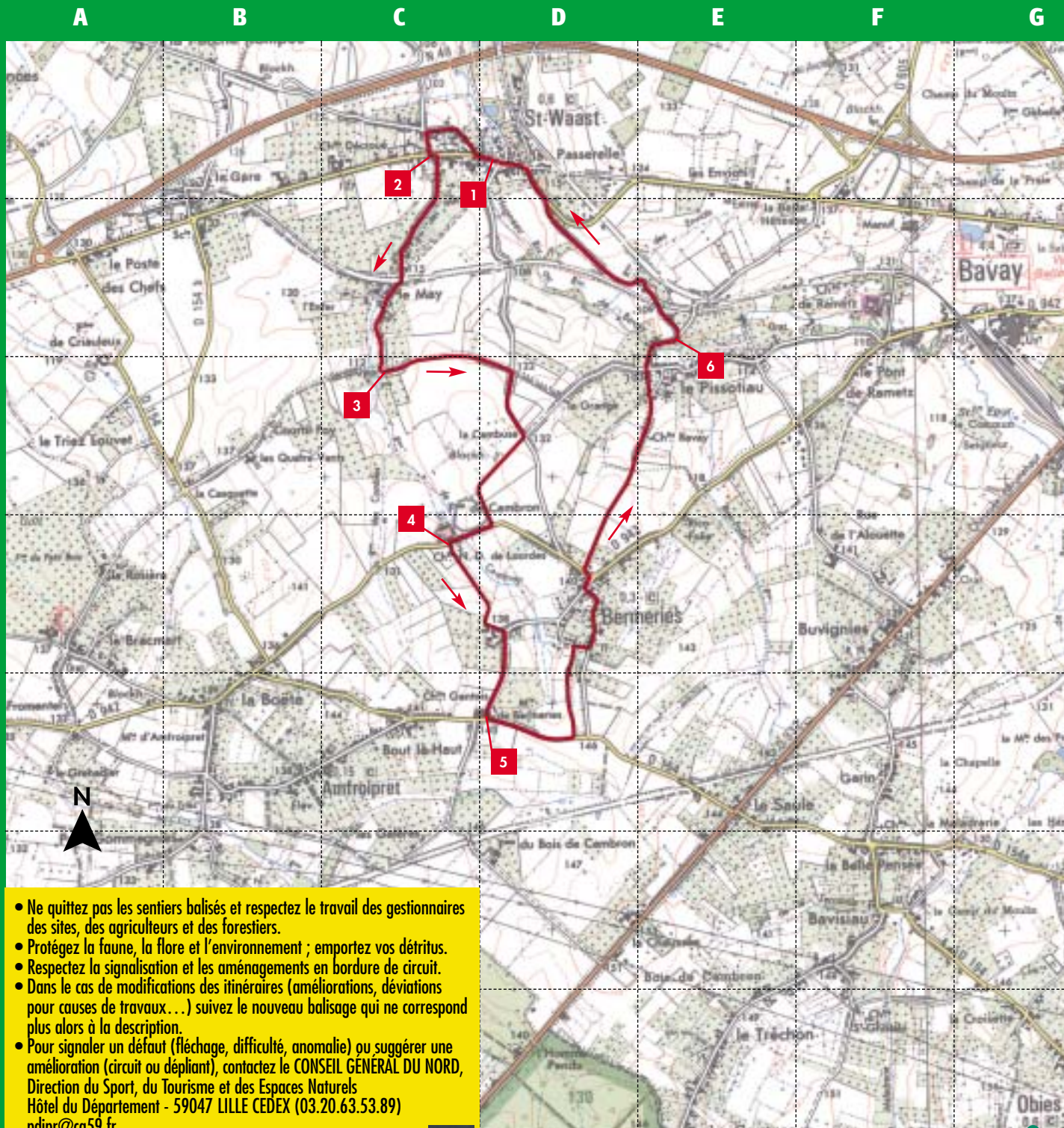
Suivez le guide !

Des flèches, des bornes de jalonnement ou des marques de peinture sont disposées le long du circuit.



Echelle : 0 250 500 m

1
2
3
4
5
6
7



- Ne quittez pas les sentiers balisés et respectez le travail des gestionnaires des sites, des agriculteurs et des forestiers.
- Protégez la faune, la flore et l'environnement ; emportez vos déchets.
- Respectez la signalisation et les aménagements en bordure de circuit.
- Dans le cas de modifications des itinéraires (améliorations, déviations pour causes de travaux...) suivez le nouveau balisage qui ne correspond plus alors à la description.
- Pour signaler un défaut (fléchage, difficulté, anomalie) ou suggérer une amélioration (circuit ou dépliant), contactez le CONSEIL GÉNÉRAL DU NORD, Direction du Sport, du Tourisme et des Espaces Naturels Hôtel du Département - 59047 LILLE CEDEX (03.20.63.53.89) pdipr@cg59.fr