



Une grange pour maison

Maroilles est un village qui respire la joie de vivre. Aurait-il signé un pacte d'amitié avec la nature ? On est tenté de le croire.

Situé au cœur du Parc Naturel Régional de l'Avesnois, il ouvre les portes de la plus grande forêt du département. Bocage, animaux sauvages, gastronomie, vestiges architecturaux lui servent de décor.

Que diriez-vous d'une escale dans le cœur historique du bourg ?



Armoirie de l'abbaye de Maroilles.

dres des paysans qui l'anéantirent le 29 juillet 1789, devenu « Le Vacarme de Maroilles ».

Enfin, la visite ne serait pas complète sans un détour au Moulin à eau, à l'Arc de Triomphe et au kiosque à musique de la Place Verte. Si vous avez encore soif d'explorations, animations, conférences et expositions vous raviront. A moins que vous ne préféreriez une petite escapade dans le bocage avesnois.



Grange Dimière à Maroilles (Maison du Parc).

Découvrez la Maison du Parc Naturel Régional de l'Avesnois, installée, dans l'ancienne Grange Dimière bâtie en 1735 à Maroilles. Si l'édifice connut une période sombre à la Révolution française, il s'est depuis refait une beauté, une équipe de passionnés ayant dans les années 1980 contribué à sa restauration.

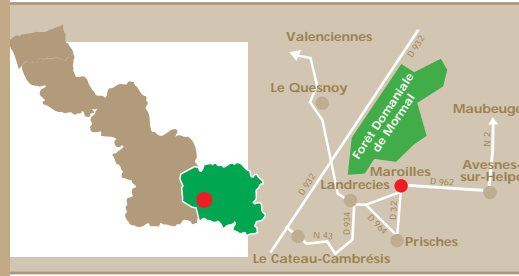
Ce lieu est d'autant plus précieux qu'il constitue l'un des derniers vestiges de l'abbaye bénédictine fondée au VII^e siècle. Devenue l'une des plus puissantes du Hainaut – François I^{er}, puis Louis XIV y logèrent – elle s'octroya les fou-



Intérieur de la Grange Dimière.

à PIED dans le NORD

Avesnois



Toutes les informations pratiques mentionnées couvrent un périmètre de 10 km autour du circuit.

Activités et curiosités

Bousies : Musée des évolutions (03.27.77.46.41).

Grand Fayt : Visites du Moulin à eau en saison (03.27.59.40.18).

Le Favril : Ferme du Waterlin en saison (parc animalier, arboretum, étang de pêche) (03.27.77.93.62).

Maroilles : Grange Dimière - Maison du PNR Avesnois, moulin à eau (03.27.77.51.60), kiosque à concert (place verte), visites d'une fabrique de maroilles : la ferme de Cerfmont (03.27.77.71.55).

Office National des Forêts : Circuits guidés en forêt (03.20.74.66.10).

Parc naturel régional de l'Avesnois : Découvertes Nature et sorties guidées thématiques (03.27.77.51.60).

Manifestations annuelles

Aulnoye-Aymeries : « Rendez-vous des Saveurs » en mars (03.27.53.63.77), « les Nuits secrètes » en août (03.27.53.01.00).

Beaurepaire-sur-Sambre : Fête de l'Ane en juillet (03.27.77.95.82).

Berlaimont : Fête de Bouzouc en mai (03.27.67.31.63).

Cartignies : Fête de la Chèvre et du Mouton en juillet (03.27.77.17.09).

Dompiere-sur-Helpe : Fête de la Saint Eiton en mai (03.27.61.04.11).

Grand-Fayt : Fête du Moulin en juin (03.27.59.40.18), Fête du Pain en août (03.27.53.41.05).

Locquignol : « Locquignol fête la forêt » en septembre (03.27.34.20.62).

Maroilles : « L'enfer vert », parcours VTT en mars (03.27.77.71.61), brocante en juin (03.27.77.74.84), Fête de la Flamiche en août (03.27.84.80.80), « Maroilles-Val Joly VTT » en octobre (03.27.61.83.76).

Preux-au-Bois : Fête du Bois en mai (03.27.77.35.51).

Prisches : Fête du Chien en juin (03.27.77.59.07).

Saint-Hilaire-sur-Helpe : Fête de l'Eau et du Cheval en mai (03.27.61.47.77).

Avesnois : Kiosques en fête du 1^{er} au 30 juin (03.27.77.51.60), Portes ouvertes chez les producteurs fermiers en juillet (03.27.77.39.07).

« RDV Nature et Patrimoine »

Découvrez la faune, la flore, le patrimoine du département grâce aux sorties guidées gratuites du Conseil Général du Nord (brochure disponible au 03.20.57.59.59).

Hébergements-Restauration

Pour des hébergements et lieux de restauration, informations et brochures disponibles dans les Offices de Tourisme et au CDT Nord.

Renseignements

Parc naturel régional de l'Avesnois : 03.27.77.51.60.
Pays d'Accueil Touristique de l'Avesnois : 03.27.61.48.48.

Renseignements complémentaires

Comité Départemental du Tourisme

6, rue Gauthier de Châtillon - BP 1232 - 59013 LILLE Cedex 03.20.57.59.59

Retrouvez toute l'information touristique sur le site du CDT :

www.cdt-nord.fr où cette fiche de randonnée est également consultable et téléchargeable gratuitement.



Avesnois



N° 4

Circuit des Renoncules Maroilles

(9 km - 2 h 15 à 3 h 00)



Moulin de Maroilles.

Randonnée Pédestre
Circuit des Renoncules :
9 km

Durée : 2 h 15 à 3 h 00

Départ : maison du Parc, Maroilles

Balises : jaune

Carte IGN : 2706 OT



Rougequeue à front blanc.

L'avis du randonneur :

Accessible toute l'année, ce circuit traverse le bocage maroillais le long de petites routes de campagne. De nombreux éléments du patrimoine de la Thiérache jalonnent le parcours (anciennes censes, moulin à eau, chapelles, bocage).



Rédactrice : Aline Ackx - Création : Penez Edition - Lille

Crédit Photos : 1 : D. Lampla. 2 : T. Tancrez. 3 : P. Houréz. 4 : P. Cheuva. 5 : M. Grzeski. (PNR de l'Avesnois).

Circuit des Renoncules

(9 km - 2 h 15 à 3 h 00)

Départ : maison du Parc, Maroilles.

1 Quittez la maison du Parc et descendez au moulin – datant de 1575 – par l'escalier dit du Vert de Gris. Passez le pont des Vannes. Une turbine fournissait l'électricité au village et à la manufacture entre les deux guerres. Rejoignez la Basse Maroilles. Continuez par le chemin de Cerfmont : la légende veut que Saint-Humbert y protégea sous son manteau un cerf traqué par les chasseurs. Suivez bien le balisage dans la traversée du hameau.

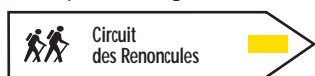
2 Poursuivez à droite sur le chemin du Quemeineau. Vue sur le village et le bocage maroillais. Effectuez un crochet droite-gauche sur la RD 959 et empruntez le chemin du Cruquet. Sur la route départementale, à gauche, se trouve la ferme Verger Pilote (production de Maroilles, visites possibles).

3 A l'intersection, continuez à droite. Pendant la longue traversée des pâtures, notez l'écluse des Eloquies sur la Sambre puis beaucoup plus près la Cense de Catillon, ancienne ferme de l'abbaye de Maroilles. Au croisement suivant, empruntez à droite le chemin de la Rosière qui devient rue de la Prairie. Aux premières habitations, notez la chapelle Notre-Dame de Grâce.

4 Coupez prudemment la RD 959, puis, suivez à gauche la rue des Malades. Au Moyen-Âge, une maladrerie était installée « hors des murs » dans cette rue, et accueillait les personnes atteintes de la lèpre. A l'intersection, rejoignez à gauche la maison du Parc par l'itinéraire de départ.

Suivez le guide !

Des flèches, des bornes de jalonnement ou des marques de peinture sont disposées le long du circuit.



Echelle : 0 250 500 m

1

2

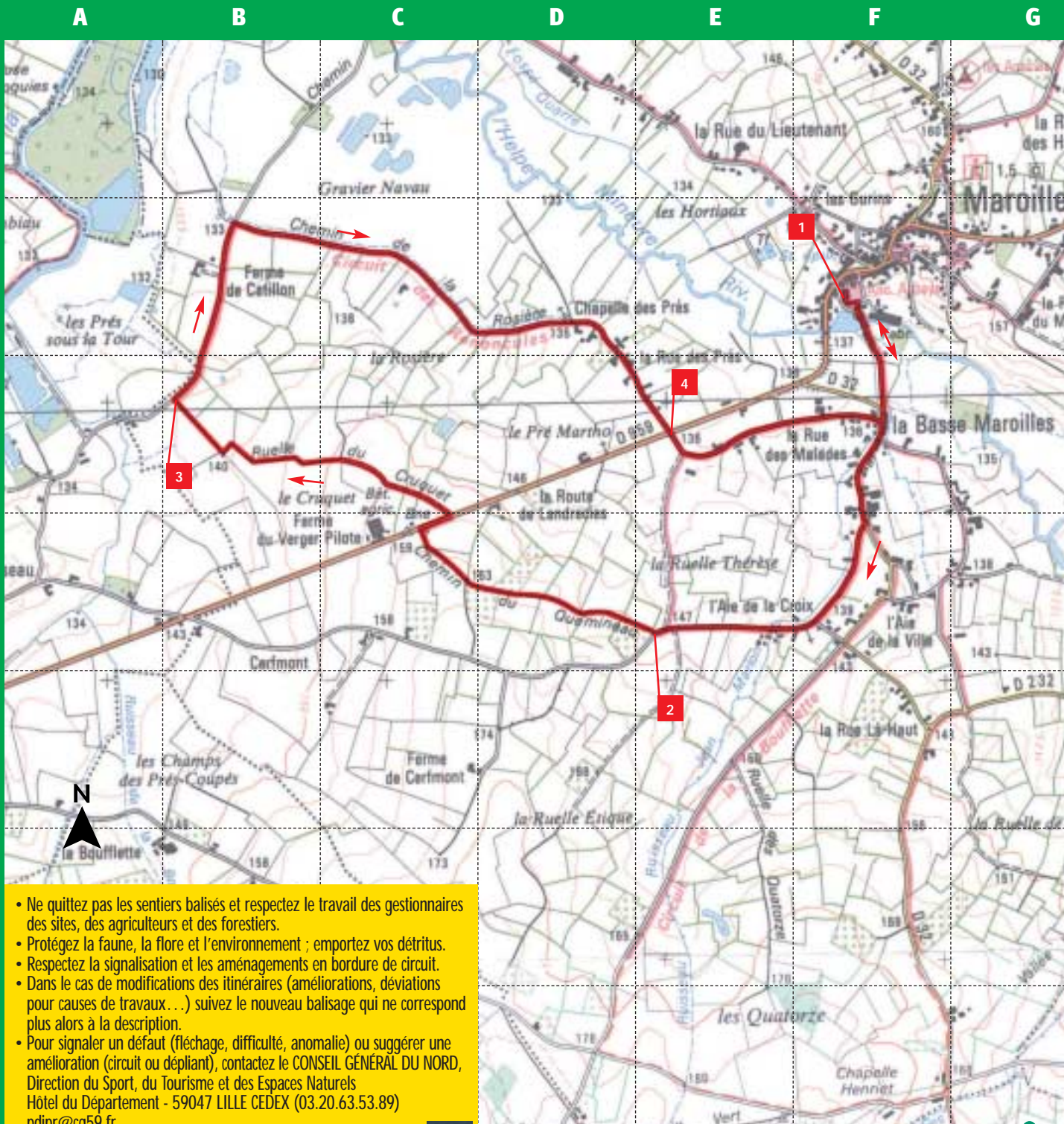
3

4

5

6

7



- Ne quittez pas les sentiers balisés et respectez le travail des gestionnaires des sites, des agriculteurs et des forestiers.
- Protégez la faune, la flore et l'environnement ; emportez vos débris.
- Respectez la signalisation et les aménagements en bordure de circuit.
- Dans le cas de modifications des itinéraires (améliorations, déviations pour causes de travaux...) suivez le nouveau balisage qui ne correspond plus alors à la description.
- Pour signaler un défaut (fléchage, difficulté, anomalie) ou suggérer une amélioration (circuit ou dépliant), contactez le CONSEIL GÉNÉRAL DU NORD, Direction du Sport, du Tourisme et des Espaces Naturels
Hôtel du Département - 59047 LILLE CEDEX (03.20.63.53.89)
pdipr@cg59.fr

