



Un château longue conservation



Château de Potelle.

De cette situation à proximité de la forêt de Mormal, donc cernée par les bois et traversée par la Rhonelle, le seigneur Willaume de Mortagne fit un privilège en dotant le village de Potelle d'un château fort, devenu l'un des bastions avancés du Quesnoy. Cette forteresse en grès taillé, entourée de larges douves en eau, fut édifée au XIII^e siècle avant de subir, au cours des siècles suivants destructions et reconstructions. Brûlé par les troupes de Louis XI en 1477, puis acheté en 1491 par Jean de Carondelet, grand chancelier de Flandre et de Bourgogne, le château a souffert des guerres menées par Louis XIV et des invasions en 1712 et 1793. Il a toujours conservé son aspect médiéval avec ses

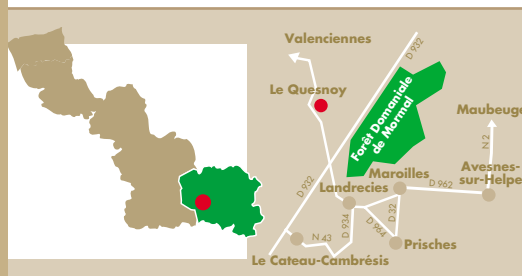
épaisses murailles et ses tours cylindriques (dont les meurtrières et les fenêtres ont été bouchées). Son entrée, encadrée de deux tours, était jadis précédée d'un pont-levis avec herse et assommoir. Les bâtiments, galeries et tours, qui faisaient face au corps de logis, ont été détruits peu avant 1700, ce qui permet aujourd'hui de bénéficier depuis la cour d'une vue sur le parc et sur les douves. A droite de la grille d'entrée se dresse la chapelle reconstruite au début du XVI^e siècle, qui abrite une poutre de gloire en bois polychrome surmontée de personnages de la Passion. Ce joyau mérite d'être vu. Mais juste un petit coup d'œil en passant car c'est une propriété privée !



La chapelle du château.

à PIED dans le NORD

Avesnois



Toutes les informations pratiques mentionnées couvrent un périmètre de 10 km autour du circuit.

Activités et curiosités

Bavay : Musée et site archéologique départemental, visite de l'hypocauste sous l'Office (03.27.63.13.95), musée du 11 septembre 1709 (03.27.39.81.65).

Bavais : Sentiers d'interprétation, 2000 ans d'histoire (03.27.39.81.65).

Le Quesnoy : Fortifications en Avesnois, A la recherche des sites religieux remarquables / circuit auto-moto, Bivouac des armées révolutionnaires (03.27.20.54.70).

Villers-Pol : L'Avesnois, ciel de sensation / Nord paramoteur (06.09.28.52.55). Forêt de Mormal : Balade en forêt de Mormal (ONF : 03.20.74.66.10), golf de Mormal (03.27.63.07.00).

Parc Naturel Régional de l'Avesnois : Sorties « découverte nature » toute l'année (03.27.77.51.60).

Manifestations annuelles

Avesnois : « Chouette Nuit » en mars, « Kiosques en fête » en juin (03.27.77.51.60), portes ouvertes chez les producteurs fermiers en juillet (03.27.77.39.07).

Bavay : Fête gallo-romaine en juillet les années paires (03.27.39.81.65).

Eth : Fête des Jeux à l'ancienne en juillet (03.27.35.90.72).

La Flamengrie : Ducasse d'el Tarte au Chuc en juillet (03.27.39.81.65).

Le Quesnoy : Fête de l'attelage – Fête du lait en septembre (03.27.77.51.60).

Mecquignies : Fête médiévale en juillet les années impaires (03.27.39.81.65).

Nord : Journées régionales des villes fortifiées en avril (03.27.20.54.70).

Preux-au-bois : Fête du bois en mai (03.27.77.35.51).

Villers-Pol : Fête de l'eau en août (03.27.49.06.37).

Wargnies-le-petit : Fête de la pomme en septembre (03.27.49.83.44).

« Les Rendez-vous nature »

Découvrez la faune, la flore, le patrimoine du département grâce aux sorties guidées gratuites du Conseil Général du Nord (brochure disponible au 03.20.57.59.59).

Hébergements-Restauration

Pour des hébergements et lieux de restauration, informations et brochures disponibles dans les Offices du Tourisme et au CDT Nord. Pour réserver à la « dernière minute » un hôtel ou une chambre d'hôtes « Résa Chambre » (0.892.16.18.20)

Renseignements

Office de Tourisme du Bavais : 03.27.39.81.65

Office de Tourisme de Le Quesnoy : 03.27.20.54.70

Pays d'Accueil Touristique de l'Avesnois : 03.27.61.48.48

Parc Naturel Régional de l'Avesnois : 03.27.77.51.60

Renseignements complémentaires

Comité Départemental du Tourisme

6, rue Gauthier de Châtillon - BP 1232 - 59013 LILLE Cedex - 03.20.57.59.59

Retrouvez toute l'information touristique sur le site du CDT :

www.cdt-nord.fr où cette fiche de randonnée est également consultable et téléchargeable gratuitement.



Conseil Général
Département du Nord

à PIED dans le NORD

Avesnois



N° 2

Circuit de Potelle

Le Quesnoy, Villereau, Potelle
(10 km - 2 h 30 à 3 h 20)

Bavais,
Pays Quercitain,
forêt de Mormal,
2000 ans
d'histoire
à contempler



Château de Potelle.



Randonnée Pédestre
Circuit de Potelle :
10 km

Durée : 2 h 30 à 3 h 20

Départ : Le Quesnoy :
parking de l'Etang du
Pont Rouge

Balisage jaune

Carte IGN : 2706 OT

L'avis du randonneur :

Ce circuit bocager est sans difficulté. Il longe les baies champêtres et des rues à l'habitat caractéristique. Prudence sur les remparts de Le Quesnoy et dans les traversées des RD 942 et 951. En période de pluie, les chemins boueux, le long de la Rhonelle, nécessitent le port de chausures adaptées

Autour de Le Quesnoy.



Conseil Général
Département du Nord

Rédactrice : Aline Adck - Création : Penez Edition - Lille

Credit Photos : 1 : S. Bellef - 2, 3, 4 : P. Cheuva.

Circuit de Potelle

(10 km - 2 h 30 à 3 h 20)

Départ : Le Quesnoy : parking de l'Étang du Pont Rouge

1 Traversez la rue et empruntez l'étroit sentier le long du fossé. Suivez le sentier dans les remparts, empruntez un escalier étroit – prudence – et débouchez sur l'avenue de la Gare. Prenez à droite en direction de la gare. Face à celle-ci, continuez à gauche et, au rond-point, à droite en direction de Bavay (RD 942). Empruntez le pont au-dessus de la voie ferrée.

2 A l'intersection, suivez à gauche la rue du 11 novembre 1918 puis la première rue à droite. Quittez les faubourgs du Quesnoy descendez jusqu'à la Rhonelle au hameau de Lorgnies. Après la fontaine et la Rhonelle, prenez à droite. Longez le cours de la rivière. Plus loin, traversez la RD 942 et poursuivez en face au plus près de l'eau.

3 Au pont de la Burie, allez tout droit et grimpez à gauche pour passer devant l'église Saint-Géry à Villereau, prise en partie dans un corps de bâtiment. *A l'origine cette église appartenait à une petite abbaye dépendant de celle d'Hautmont.* En haut, traversez la RD 951 – prudence – et empruntez le chemin de l'Alouette, empierré, à l'entrée duquel se dresse la chapelle Notre-Dame du Bon-Secours.

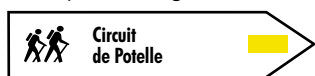
4 Virez à droite et longez le haut du plateau qui domine la vallée de la Rhonelle. *Il passe à travers champs, prairies et vergers. Malheureusement, le paysage bocager disparaît au profit de cultures plus rentables économiquement.* Notez en chemin la piste pour ULM. Retrouvez de nouveau la RD 951.

5 Prenez à gauche et, après le pont au-dessus d'une ancienne voie ferrée, virez à droite et descendez le chemin du Marais. Empruntez le pont sur la Rhonelle puis suivez à droite le chemin du Château qui passe sous l'ancien pont de chemin de fer. Passez devant le château de Potelle (*lire l'article thématique*).

6 Dans le carrefour, montez à gauche, passez au-dessus de la voie ferrée puis suivez la rue Léon Blum. Plus loin, rejoignez à droite le centre-ville.

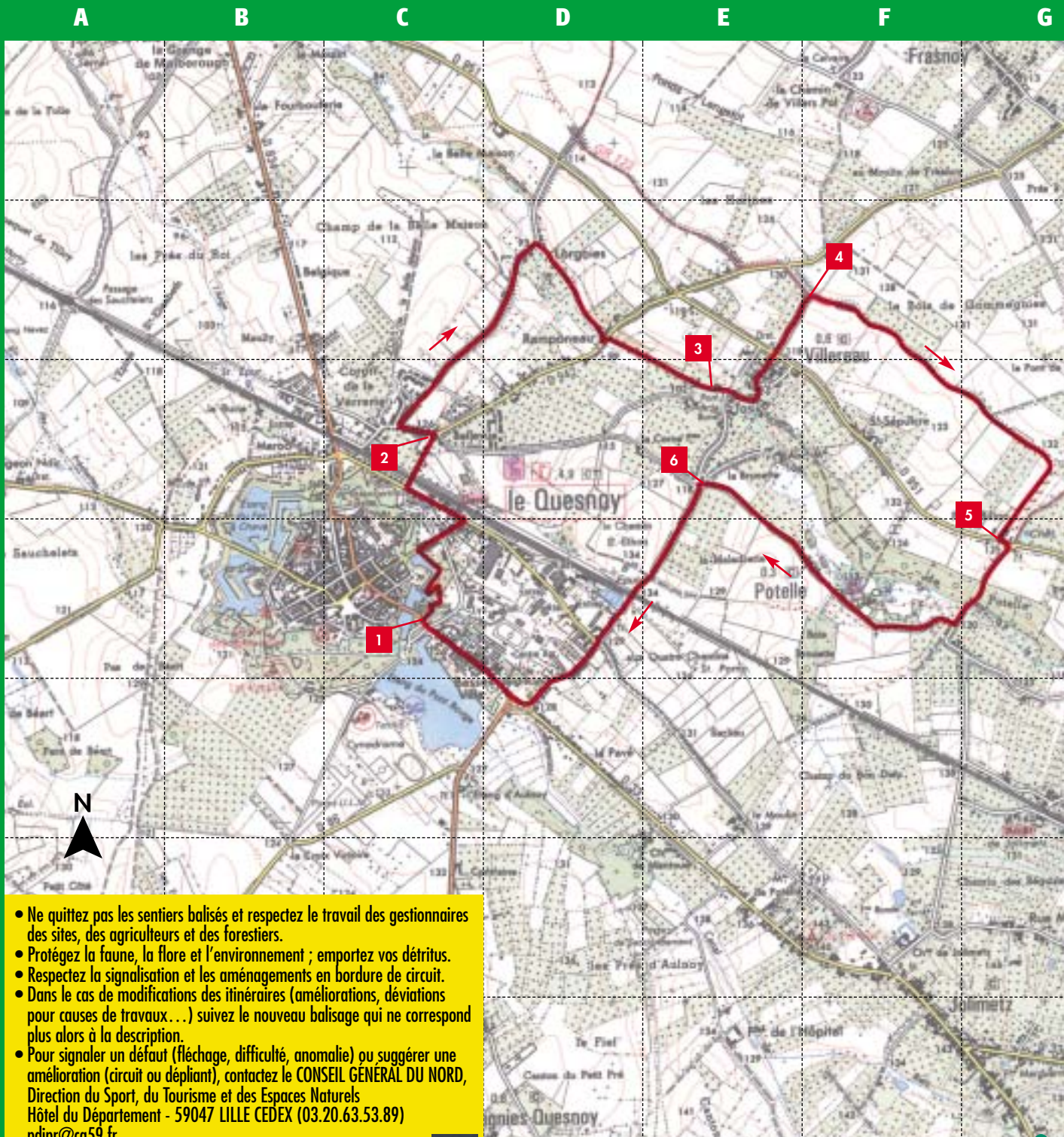
Suivez le guide !

Des flèches, des bornes de jalonnement ou des marques de peinture sont disposées le long du circuit.



Echelle : 0 250 500 m

1
2
3
4
5
6
7



- Ne quittez pas les sentiers balisés et respectez le travail des gestionnaires des sites, des agriculteurs et des forestiers.
- Protégez la faune, la flore et l'environnement ; emportez vos déchets.
- Respectez la signalisation et les aménagements en bordure de circuit.
- Dans le cas de modifications des itinéraires (améliorations, déviations pour causes de travaux...) suivez le nouveau balisage qui ne correspond plus alors à la description.
- Pour signaler un défaut (fléchage, difficulté, anomalie) ou suggérer une amélioration (circuit ou dépliant), contactez le CONSEIL GÉNÉRAL DU NORD, Direction du Sport, du Tourisme et des Espaces Naturels Hôtel du Département - 59047 LILLE CEDEX (03.20.63.53.89) pdipr@cg59.fr