



L'étape d'un migrateur

Si elle est considérée comme l'oiseau emblématique de l'Alsace, la Cigogne blanche trouve aussi en Avesnois, de quoi vivre, quelques temps, agréablement. Cet échassier, aux très longues pattes rouge-orangé, comme son bec, profite des zones humides, mares et prairies, pour chasser. La faune des prairies et des ruisseaux fait son régal. Mais l'oiseau est difficile et n'aime que la chair fraîche, tendance carnivore. Au menu : têtards



Cigognes.

D'un caractère frileux, la cigogne blanche passe l'hiver au soleil sur les bords de la Méditerranée et en Afrique tropicale, où la nourriture



Cigognes en migration (Pyrénées Orientales).

et grenouilles ; quelques poissons ou des mulots et campagnols. Car quand il s'agit de construire son nid, la cigogne blanche aime prendre de l'altitude et ses lieux de prédilection sont soit le faite d'un toit ou la pointe d'un poteau électrique. A la fois architecte et maçon, le couple rassemble des rameaux de bois, du foin et de l'herbe pour former une plateforme solide et large ; feuilles et herbes assurent les finitions.

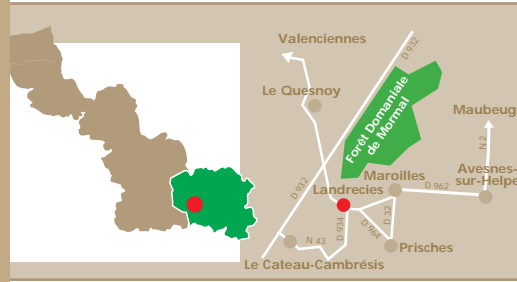
est disponible. Elle fait une halte sur les terres avesnoises dès le mois d'avril jusqu'à la fin septembre, histoire de se refaire une santé, avant de reprendre sa route vers des contrées plus lointaines. Ce sera, alors, le moment d'ouvrir l'œil !



Groupe d'échassiers : hérons cendrés, cigognes, aigrettes garzette.

à PIED dans le NORD

Avesnois



Toutes les informations pratiques mentionnées couvrent un périmètre de 10 km autour du circuit.

Activités et curiosités

Bousies :
Musée des Evolutions (03.27.77.46.41).

Le Favril :
Ferme du Waterlin en saison (parc animalier, arboretum, étang de pêche) (03.27.77.93.62)

Grand Fayt :
Visites du Moulin à eau en saison (03.27.59.40.18).

Maroilles :
Grange Dimière - Maison du PNR Avesnois, moulin à eau (03.27.77.51.60), kiosque à concert (place verte), visites d'une fabrique de maroilles : la ferme de Cerfmont (03.27.77.11.55).

Office National des Forêts :
Circuits guidés en forêt (03.20.74.66.10).

Parc naturel régional de l'Avesnois :
Découvertes Nature et sorties guidées thématiques (03.27.77.51.60).

Manifestations annuelles

Beaurepaire-sur-Sambre :
Fête de l'Ane en juillet (03.27.77.95.82).

Cartignies :
Fête de la Chèvre et du Mouton en juillet (03.27.77.17.09).

Grand-Fayt :
Fête du Moulin en juin (03.27.59.40.18),
Fête du Pain en août (03.27.53.41.05).

Locquignol :
« Locquignol fête la forêt » en septembre (03.27.34.20.62).

Maroilles :
« L'enfer vert », parcours VTT en mars (03.27.77.71.61), brocante en juin (03.27.77.74.84), Fête de la Flamiche en août (03.27.84.80.80), « Maroilles-Val Joly VTT » en octobre (03.27.61.83.76).

Preux-au-Bois :
Fête du Bois en mai (03.27.77.35.51).

Prisches :
Fête du Chien en juin (03.27.77.59.07).

Avesnois :
Kiosques en fête du 1^{er} au 30 juin (03.27.77.51.60), Portes ouvertes chez les producteurs fermiers en juillet (03.27.77.39.07).

« RDV Nature et Patrimoine »
Découvrez la faune, la flore, le patrimoine du département grâce aux sorties guidées gratuites du Conseil Général du Nord (brochure dispo au 03.20.57.59.59).

Hébergements-Restauration
Pour des hébergements et lieux de restauration, informations et brochures disponibles dans les Offices de Tourisme et au CDT Nord.

Renseignements :
Parc naturel régional de l'Avesnois : 03.27.77.51.60.
Pays d'Accueil Touristique de l'Avesnois : 03.27.61.48.48.

Renseignements complémentaires
Comité Départemental du Tourisme
6, rue Gauthier de Châtillon - BP 1232 - 59013 LILLE Cedex 03.20.57.59.59
Retrouvez toute l'information touristique sur le site du CDT : www.cdt-nord.fr où cette fiche de randonnée est également consultable et téléchargeable gratuitement.



à PIED dans le NORD

Avesnois



N° 2

Sentier des Etoiques Landrecies

(9,5 km - 2 h 20 à 3 h 10)



La vieille Sambre.

Randonnée Pédestre
Sentier des Etoiques : 9,5 km
Durée : 2 h 20 à 3 h 10
Départ : Landrecies : ancienne caserne Clarke, près de la Sambre
Balilage jaune
Carte IGN : 2706 OT



Prairies bocagères.

L'avis du randonneur :
Ce circuit fait découvrir la ceinture bocagère de la forêt de Mormal, la Sambre « rurale » et les prairies humides qui la bordent. Une grande diversité de paysages est donc traversée, par sentiers et petites routes calmes. Le port de chaussures étanches s'avère nécessaire en période de pluie.



Rédactrice : Aline Ackx - Création : Penez Edition - Lille

Credit Photos : 1, 2 : P. Houzé, 3, 4, 5 : T. Tancœur

Sentier des Etoques

(9,5 km - 2 h 20 à 3 h 10)

Départ : Landrecies : ancienne caserne Clarke, près de la Sambre.

1 Empruntez la RD 934 en direction de Le Quesnoy, passez au-dessus des voies de chemin de fer. Après 900 m, à la côte 164 m, virez à gauche sur le chemin goudronné. Plus loin, croisez la chapelle Notre-Dame de Grâce, encadrée de marronniers et de charmes têtards.

2 Traversez prudemment la route – au lieu-dit le Pavé Blanc – longez la à droite sur 100 m puis prenez à gauche un chemin goudronné. Ce chemin traverse le bocage et offre des vues sur le massif forestier de Mormal. Sur 2 300 m, laissez à droite et à gauche les différents chemins et routes.

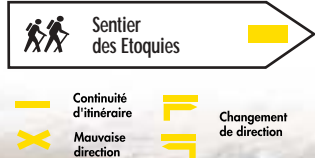
3 Tournez deux fois à gauche et longez la voie de chemin de fer. Traversez la voie ferrée par le passage inférieur aménagé et rejoignez en lisière un chemin forestier. A la route, continuez à droite puis virez sur le premier chemin à gauche. Aboutissez à la Sambre et longez celle-ci à droite sur 700 m.

4 Quittez le chemin de halage et suivez le chemin des Mauviards – qui signifie merle – bordé d'aubépine et de sureau. Ce chemin longe des prairies humides riches en faune et en flore, lieu d'accueil de nombreux oiseaux migrateurs. Plus loin, passez à la chapelle Notre-Dame de Lourdes – chapelle Evrard 1887.

5 Vous atteignez une usine de carrelage et céramique. Regagnez à gauche les bords de Sambre puis à droite l'ancienne caserne.

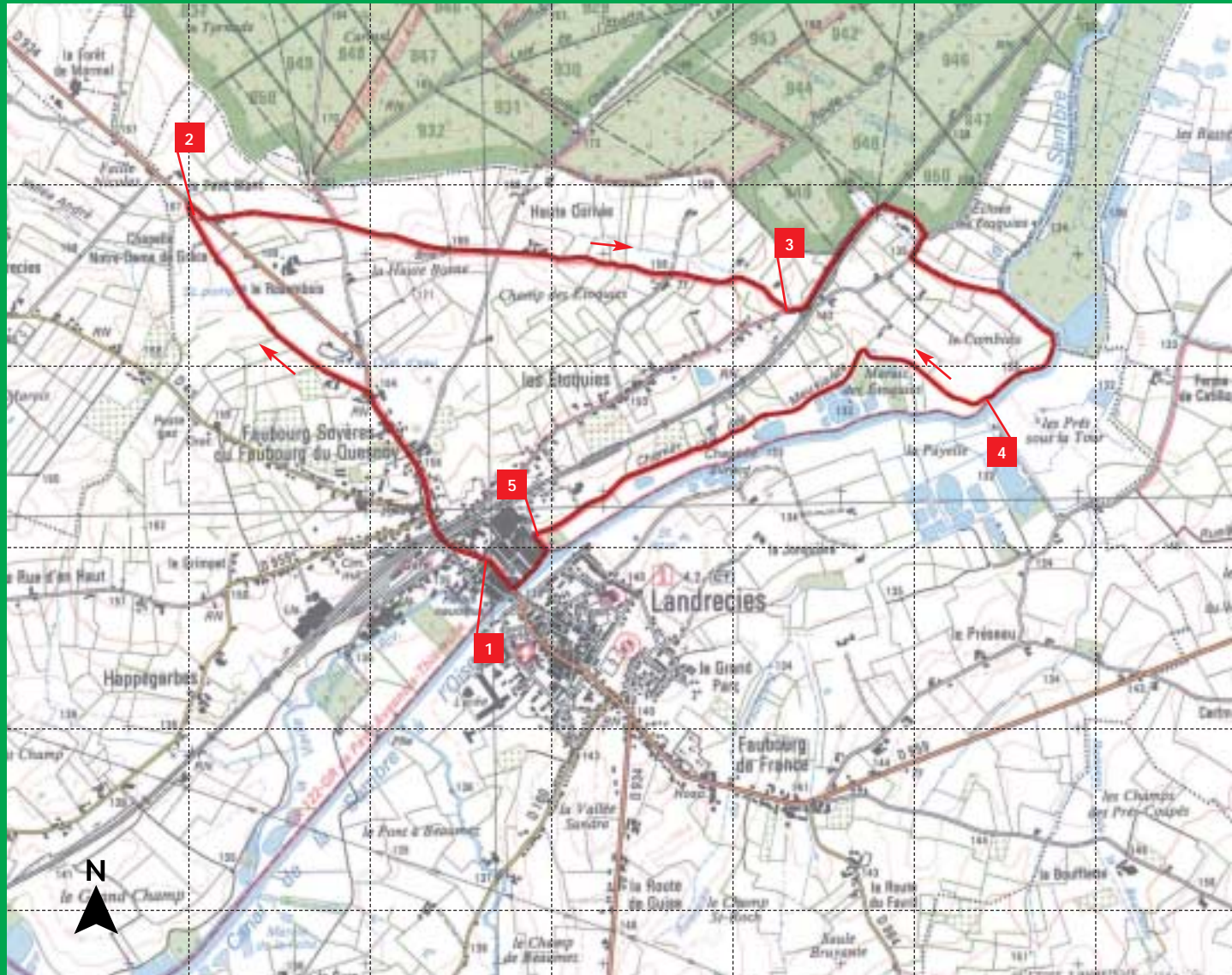
Suivez le guide !

Des flèches, des bornes de jalonnement ou des marques de peinture sont disposées le long du circuit.



Echelle : 0 250 500 m

1
2
3
4
5
6
7



- Ne quittez pas les sentiers balisés et respectez le travail des gestionnaires des sites, des agriculteurs et des forestiers.
- Protégez la faune, la flore et l'environnement ; emportez vos déchets.
- Respectez la signalisation et les aménagements en bordure de circuit.
- Dans le cas de modifications des itinéraires (améliorations, déviations pour causes de travaux...) suivez le nouveau balisage qui ne correspond plus alors à la description.
- Pour signaler un défaut (fléchage, difficulté, anomalie) ou suggérer une amélioration (circuit ou dépliant), contactez le CONSEIL GÉNÉRAL DU NORD, Direction du Sport, du Tourisme et des Espaces Naturels, Hôtel du Département - 59047 LILLE CEDEX (03.20.63.53.89) pdipr@cg59.fr

