



Le bocage construit par l'Homme

Mosaïque de prairies encloses de haies taillées, le bocage construit et entretenu par l'Homme, est l'illustration parfaite de l'alliance possible entre l'Homme et la Nature.

Dense et diversifié, il constitue une richesse naturelle d'intérêt écologique majeur.

Transition entre le Bavaisis et la forêt de Mormal, le paysage d'Obies



3 Chemin bocager.



4 Vergers.




5 Chouette chevêche.

Le bocage, élément caractéristique du Parc naturel régional de l'Avesnois, permet d'offrir un lieu de vie dans un espace préservé et une ouverture sur un formidable espace de découverte pour les amoureux de balades et de nature... Prenons le temps d'apprécier ce paysage et sachons préserver son environnement naturel...

se caractérise par un maillage de haies et une forte densité de vergers hautes tiges, que vous découvrirez chemin faisant. La terre, le climat et les pratiques agricoles alliant élevage et production fruitière (pommes, poires) ont donné naissance à ce milieu particulier.

La technique du tressage de haies employée, permet de bien enclore le bétail.

Quant au Charme têtard, arbre des plus « généreux », il fournit le plus prisé des bois de chauffage et sert de refuge pour de nombreux animaux de la haie, dont la célèbre Chouette chevêche.



6 Bocage en Avesnois.

à PIED dans le NORD

Avesnois



Une sélection des 30 plus belles balades

Les informations mentionnées couvrent un périmètre de 10km.

Activités et curiosités

Bavay : Musée et site archéologique départemental, visite de l'Hypocauste (03.27.63.13.95), Musée du 11 septembre 1709 (03.27.39.81.65), visites guidées et balades dans la ville (03.27.39.81.65)

Bellignies : Musée du Marbre et de la Pierre Bleue (03.27.66.89.90)

Gussignies : Micro-Brasserie (03.27.66.88.61)

Maubeuge : Parc Zoologique (03.27.53.75.84), fortifications, musée du Corps de garde et le Moulin à Tablette, visites thématiques commentées gratuites de la ville et de l'église St Pierre/ St Paul (03.27.62.11.93), aérodrome de la Salmagne (03.27.68.40.25/ 06.72.71.89.76), Maison Folies (03.27.68.52.56).

Pont sur Sambre : Maison de Pays (03.27.67.54.67), Bateaux électriques (03.27.39.05.76)

Wargnies-le-Grand : La Ferme aux Papillons (03 27 49 72 21)

Manifestations annuelles

Aulnoye-Aymeries : "Rendez-vous des Saveurs et du tourisme" en mars (03.27.53.63.77), "Les Nuits Secrètes" (03.27.53.01.00) et "Estivales en Avesnois" en août (03.27.53.63.77)

Bavay : Fête gallo-romaine en juillet (03.27.89.81.65)

Berlaimont : Fête du Bouzouc en mai (03.27.61.31.63)

Eth : Fête des Jeux à l'ancienne en juillet (03.27.35.90.72)

Feignies : Festival « Harpe en Avesnois » en fév. (03.27.64.13.72)

Gussignies : Fête de la Nature en sept (03.27.53.04.04)

Haumont : Corso fleuri en juin (03.27.62.59.72)

La Flamengrie : Ducasse d'el Tarte au Chuc en juillet (03.27.31.81.65)

Locquignol : Fête du Bûcheron en juin (03.27.34.20.26)

Maubeuge : Cortège Jean Mabuse en mai (03.27.62.11.93), Festival "Les Folies" en juin (03.27.65.65.40) Bivouac dans les remparts en juillet (années paires), Rallye historique Routes du Nord en sept (03.27.62.11.93), Salon du livre ancien en oct (03.27.62.11.93)

Mecquignies : fête médiévale en juillet (03.27.39.81.65)

Pont-sur-Sambre : cortège carnavalesque de la mi-Carême en avril, « Artistes, Artisans » en mai (03.27.67.22.22),

Wargnies-le-Petit : Fête de la pomme en sept (03.27.49.83.44)

Avesnois: La chouette nuit en mars, nuit européenne de la Chauve-souris en août, « Kiosques en fête » en juin (03.27.77.51.60), Portes ouvertes chez les producteurs fermiers en juillet (03.27.77.39.07)

Parc naturel régional de l'Avesnois : Sorties guidées gratuites « Découverte nature et culture en Avesnois » Maison du Parc-Grange Dîmière à Maroilles : espace de découverte, Point Environnement Conseil, vitrine du terroir (03.27.77.51.60)

Renseignements

Office de Tourisme du Bavaisis-Bavay : 03.27.39.81.65

Office de Tourisme du Quesnoy : 03.27.20.54.70

Office de Tourisme de Maubeuge : 03.27.62.11.93

Renseignements complémentaires

Comité Départemental du Tourisme
6, rue Gauthier de Châtillon - BP 1232 - 59013 LILLE Cedex 03.20.57.59.59
Retrouvez toute l'information touristique sur le site du CDT : www.cdt-nord.fr où cette fiche de randonnée est également consultable et téléchargeable gratuitement.



à PIED dans le NORD

Avesnois



N° 26

Sentier des Druides Mecquignies, Obies, Locquignol

(7 km - 2 h 20)

Une sélection des 30 plus belles balades



1 Vergers en Avesnois.

Randonnée Pédestre
Sentier des Druides :
7 km

Durée : 2 h 20

Départ : Mecquignies, mairie, parking

Balisage jaune

Carte IGN : 2706 OT

L'avis du randonneur :

Au nord de la forêt de Mormal, ce circuit familial part à la découverte du bocage de l'Avesnois ; un circuit de découverte « Le bocage, un paysage construit par l'Homme » décrit différentes stations localisées dans le descriptif.

En période de pluie, le port de chaussures étanches est indispensable.



2 Eglise de Mecquignies.



Création : Penez Edition - Lille

Credit Photos : 1 : P. Cheuva, 2 : 3 : P. Houré, 4 : 6 : S. Dhote, 5 : T. Tanorez

Sentier des Druides

(7 km - 2 h 20)

Départ : Mecquignies : mairie - parking.

La proximité de la cité gallo-romaine de Bavay, la présence importante de gui dans la ceinture bocagère et le massif forestier imposant de Mormal ont inspiré le nom du circuit.

1 Prenez la rue de l'Eglise (RD 154), passez au pied de l'édifice puis, à l'angle de la scierie, montez à droite rue Magdeleine.

2 A la « Tomblaine », tournez à droite. 120 m plus loin, bifurquez à gauche dans le chemin des Vaches. Cette petite route, calme et sinueuse, coupe une route - carrefour des Quatorze Fesses - et rejoint la forêt domaniale de Mormal.

3 Croisez la chapelle Fatrez et une ferme typique - remarquez au passage l'ancien puit dans la cour - franchissez la barrière métallique et obliquez à droite dans la forêt - zone en régénération.

4 Route du Bon Wez - notez sur la droite la majestueuse hêtraie - suivez à gauche cette drève pendant 350 m puis, à droite, continuez par la Route Atorne.

5 Arrivé sur la route d'Obies, obliquez à droite, passez à proximité d'un ancien blockhaus ; longez sur 50 m la Route du Camp avant de suivre à droite un sentier en lisière, qui contourne la Maison Forestière d'Obies.

6 Sortez de la forêt et empruntez un chemin empierré : la Voie Lallemand, qui traverse pâtures et vergers. Ce chemin, long de 2 km, aboutit à la RD 154 au lieu-dit la Croisette.

7 Traversez la route départementale et récupérez en face la rue du Cimetière, en macadam.

8 Après le cimetière (stations n° 7, 6, 5 et 4), à la « patte d'oie », engagez-vous à droite. Vous débouchez sur une route (RD 154) au niveau d'un imposant calvaire (station n° 3). Prenez à gauche et rejoignez le parking.

VARIANTE par OBIES : (tracé orange)

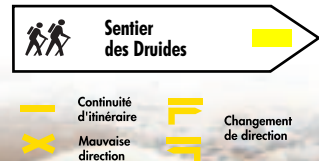
7 Longez à droite la route départementale (station n° 8) jusqu'à l'église d'Obies.

Prenez alors la direction de Mecquignies (stations n° 1 et 2) et retrouvez la mairie.

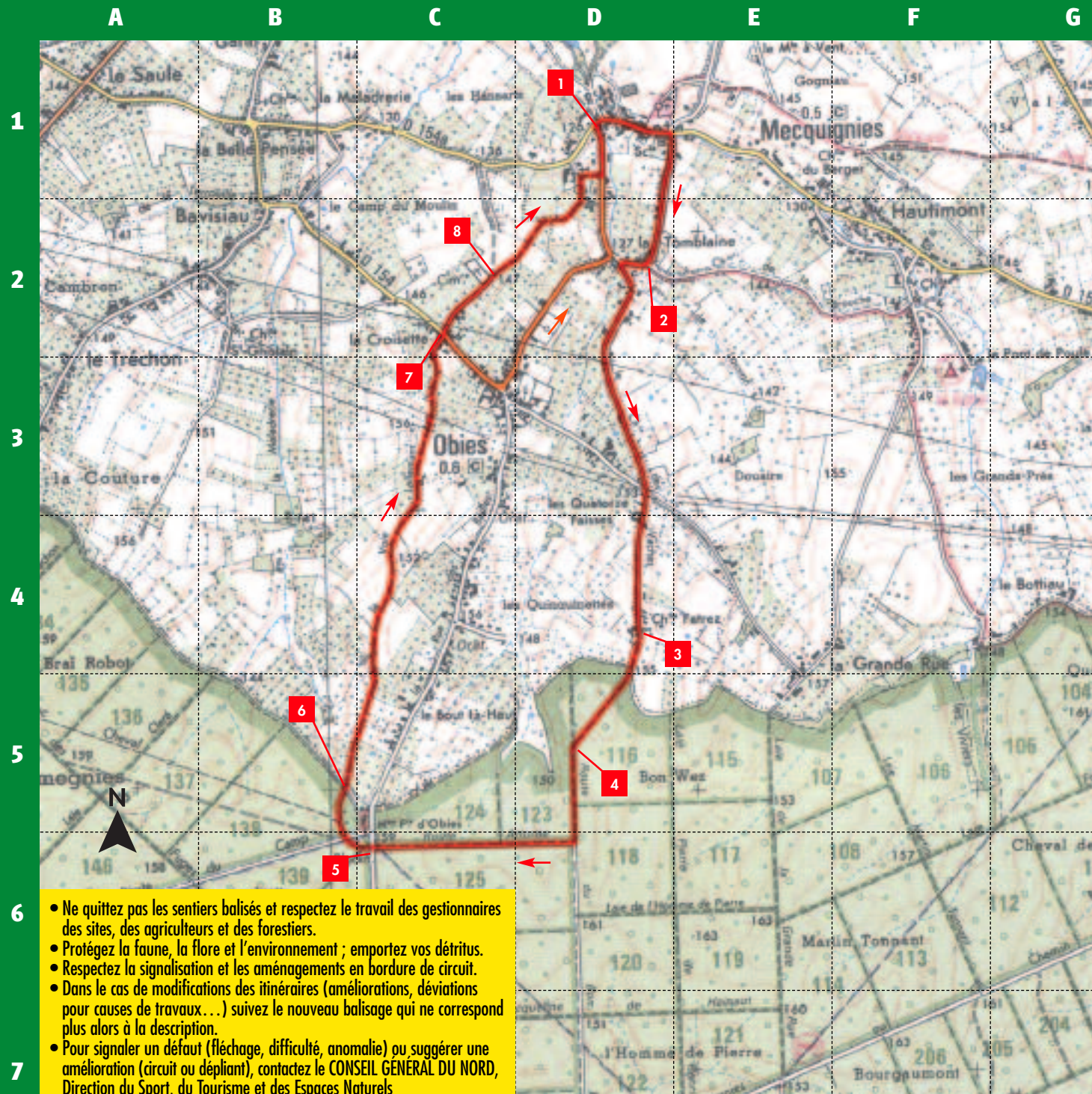
Pour un document complémentaire sur les stations "bocage" du circuit, l'association Nord Nature Bavaisis a co-édité avec le Parc Naturel Régional de l'Avesnois une brochure intitulée "Le bocage, un paysage construit par l'Homme".

Suivez le guide !

Des flèches, des bornes de jalonnement ou des marques de peinture sont disposées le long du circuit.



Echelle : 0 200 400 m



- Ne quittez pas les sentiers balisés et respectez le travail des gestionnaires des sites, des agriculteurs et des forestiers.
- Protégez la faune, la flore et l'environnement ; emportez vos débris.
- Respectez la signalisation et les aménagements en bordure de circuit.
- Dans le cas de modifications des itinéraires (améliorations, déviations pour causes de travaux...) suivez le nouveau balisage qui ne correspond plus alors à la description.
- Pour signaler un défaut (fléchage, difficulté, anomalie) ou suggérer une amélioration (circuit ou dépliant), contactez le CONSEIL GÉNÉRAL DU NORD, Direction du Sport, du Tourisme et des Espaces Naturels Hôtel du Département - 59047 LILLE CEDEX (03.20.63.53.89)

Extraits de la carte IGN 2706 OT - Convention n° 7006/IGN - Copyright 2006