



« Faiblesses du fort »



Fortifications en Avesnois

Cerfontaine, petit village du val de Sambre, fut rattaché à Maubeuge, au 19^e siècle, en intégrant la ceinture fortifiée, ce qui lui vaudra d'être doté d'un fort, intégré au système de défense maubeugeois. Cette construction faisait partie de la mission confiée à Vauban par Louis XIV, qui consistait à organiser des fortifications, afin d'économiser les forces et de bloquer, avec peu d'hommes, une importante troupe ennemie. Ainsi, à travers le Nord, Vauban constitua son « pré carré », terme emprunté au vocabulaire agricole, signifiant « pâture clôturée où paissent sereinement les bestiaux » qui relia les villes entre elles par l'édification de remparts. Le fort de Cerfontaine entra donc dans le plan des lignes fortifiées

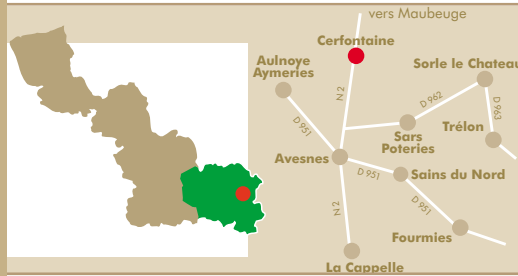
allant de Dunkerque à Maubeuge associant fortifications construites et retranchements naturels tels que rivières, marais et forêts. En 1914, il fut écrasé d'obus par l'artillerie allemande mais résista tout de même jusqu'au 6 septembre... En revanche, il n'eut guère l'occasion de servir en 1940 puisque la rive sud de la Sambre fut rapidement balayée par les blindés allemands. La dénommée Ferme du château de Cerfontaine, fut jadis un château fort qui porte encore aujourd'hui la date de sa restauration. Mais l'un comme l'autre ne sont plus que les vestiges d'un passé qui s'efface peu à peu avec les années... Le temps qui passe fait la plus forte !

Zoo de Maubeuge et ses fortifications.



à PIED dans le NORD

Avesnois



Toutes les informations pratiques mentionnées couvrent un périmètre de 10 km autour du circuit.

Activités et curiosités

Clairfayts : Musexpo (03.27.61.63.56)

Feignies : Fort de Leveau (patrimoine militaire) visites sur rendez-vous au 03.27.65.55.95

Ferrière-la-Grande : Association « Autour du sentier Emeraude » (03.27.64.43.07)

Ferrière-la-Petite : Musée de la Faïence et de la Poterie (03.27.62.79.60).

Hestrud : café-musée de la Douane et des Frontières (03.27.59.28.48)

Jeumont : Bateaux Jeumont (03.27.63.96.6 ou 06.72.26.42.99)

Louvroil : Parc et Plan d'eau Paradis : base de loisirs (rando VTT, canoë kayak, gîte de groupe : 03.27.65.85.80 ou 03.27.64.92.06)

Maubeuge : Zoo et Ferme du Zoo (03.27.53.75.84) ; Musée du Corps de Garde et le Moulin à Tablette (03.27.20.54.70 ou 03.27.62.11.93),

aérodrome de la Salmagne (03.27.68.40.25 ou 06.72.71.89.76), location de vélos (03.27.62.11.93)

Parc naturel régional de l'Avesnois : Grange d'amière, espace de découverte, Point Environnement Conseil, Vitrine du terroir (03.27.77.51.60), jardin de Sylvie Fontaine (06.75.46.40.79)

Sars-Poteries : Musée-Atelier départemental du Verre, Moulin à eau (03.27.61.60.01), Ateliers de poterie « La Faïtière » (03.27.59.33.08) et « Leclercq » (03.27.59.31.89).

Solre-le-Château : Clocher penché de l'église Saint Pierre, Saint Paul (03.27.59.32.90)

Manifestations annuelles

Hautmont : Corso Fleuri en juin (03.27.63.64.70)

Jeumont : Marché du terroir et de l'artisanat par l'Office de Tourisme (mi mai) (03.27.63.96.63)

Maubeuge : Festival international de Jazz en janvier (03.27.65.65.40), cortège Jean Mabuse, Jumping International en mai (03.27.62.11.93), Festival « les folies » en juin (03.27.65.65.40) ; Rallye Historique des Routes de Nord en sept (03.27.62.11.93), salon du livre ancien, Floriales du Nord et marché floral en octobre (03.20.57.59.59)

Sars-Poteries : Invitation à l'atelier en novembre, portes ouvertes au public (03.27.61.61.44)

« Les Rendez-vous nature »

Découvrez la faune et la flore du département grâce aux sorties guidées gratuites du Conseil Général du Nord (brochure disponible au 03.20.57.59.59)

Hébergements-Restauration

Pour des hébergements et lieux de restauration, informations et brochures disponibles dans les Offices du Tourisme et au CDT Nord. Pour réserver à la « dernière minute » un hôtel ou une chambre d'hôtes « Résa Chambres » (0.892.16.18.20)

Renseignements

Maison du Tourisme de Maubeuge : 03.27.62.11.93

Office de Tourisme de Sars-Poteries : 03.27.59.35.49

Office de Tourisme du Nord Est Avesnois : 03.27.39.49.25

Parc naturel régional de l'Avesnois : 03.27.77.51.60

Renseignements complémentaires

Comité Départemental du Tourisme
6, rue Gauthier de Châtillon - BP 1232 - 59013 LILLE Cedex - 03.20.57.59.59

Retrouvez toute l'information touristique sur le site du CDT :

www.cdt-nord.fr où cette fiche de randonnée est également consultable et téléchargeable gratuitement.



à PIED dans le NORD

Avesnois



N° 4

Circuit d'Ostergnies Cerfontaine - Colleret (11 km - 3 h 00 à 4 h 00)

Patrimoine sans frontière en Val de Sambre, Hainaut Wallon et Fagne de Solre



Hameau d'Ostergnies

Randonnée Pédestre

Circuit d'Ostergnies :

11 km

Durée : 3 h 00 à 4 h 00

**Départ : Cerfontaine :
place du village**

Balilage jaune

Carte IGN : 2806 Ouest



Suivez le guide !

L'avis du randonneur :

Cette promenade vous emmènera sur des chemins et des petites routes boisées tranquilles et sinueuses découvrant les villages de l'Avesnois nichés dans des creux de vallons. De bonnes chaussures sont parfois nécessaires.



Circuit d'Ostergnies

(11 km - 3 h 00 à 4 h 00)

Départ : Cerfontaine : place du village

1 De la place suivez à droite la rue de Recquigny puis à gauche la rue de l'Église. Contournez l'église et prenez à droite. Vous êtes sur le GR de Pays de l'Avesnois, balisé jaune sur rouge.

2 Au carrefour, engagez-vous sur la petite route en face, qui devient vite un chemin bordé de bois et de pâtures. Dans le virage, un peu plus loin, vous apercevez le petit village d'Ostergnies au creux du vallon. Contournez le fort de Cerfontaine. La défense de Maubeuge durant la première guerre mondiale était assurée par plusieurs forts de type Séré de Rivière dont le fort de Cerfontaine. C'est un fort à massif central et à batterie basse, avec coupole Mougin pour 2 pièces de 155L, observatoire cuirassé, et casernement pour 2 compagnies. Le 30 août 1914, le fort reçoit un obus par minute, de calibre 210, 280 et 305. 150 tonnes de projectiles tombent ainsi en une journée. La tourelle de 155 tire sans relâche. Le 2 septembre, la coupole est détruite. Le fort résiste néanmoins jusqu'au 7. Descendez jusqu'à la route macadamisée.

3 Remontez à gauche vers le hameau Ostergnies - rattaché à Colleret en 1825 - et, au carrefour, quittez le GR de Pays en poursuivant à droite. Traversez le hameau paisible en restant sur la route principale.

500 m plus loin, bifurquez à gauche sur le « chemin Romantique », grimpez à travers une campagne vallonnée. A l'extrémité du chemin, tournez à droite. Vous êtes sur le haut du plateau où se dégage un point de vue sur le village de Colleret. Prenez à droite et, 100 m plus loin, descendez de nouveau à droite le chemin.

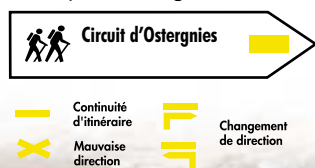
4 A la route, virez à gauche, passez au-dessus du pont et, tout de suite après, tournez à gauche sur la rue Emile Zola. Au carrefour suivant, poursuivez en face par la rue des Ecoles. A l'église, bifurquez à droite sur la rue Jean Dequene. Longez cette rue jusqu'à une chapelle ; partez à gauche. A l'intersection, traversez avec prudence la RD 936 et continuez en face, sur la rue Lebrun.

5 Après le passage à niveau, tournez à droite sur le sentier herbeux qui longe la voie ferrée. Le sentier devient une petite route qui traverse à nouveau la voie ferrée au niveau de la ferme des Marronniers.

6 Empruntez la petite route à droite puis le premier chemin à gauche, vers Cerfontaine. Passez devant l'imposante ferme d'Osterval. Un crochet droite et gauche vous ramène à la place.

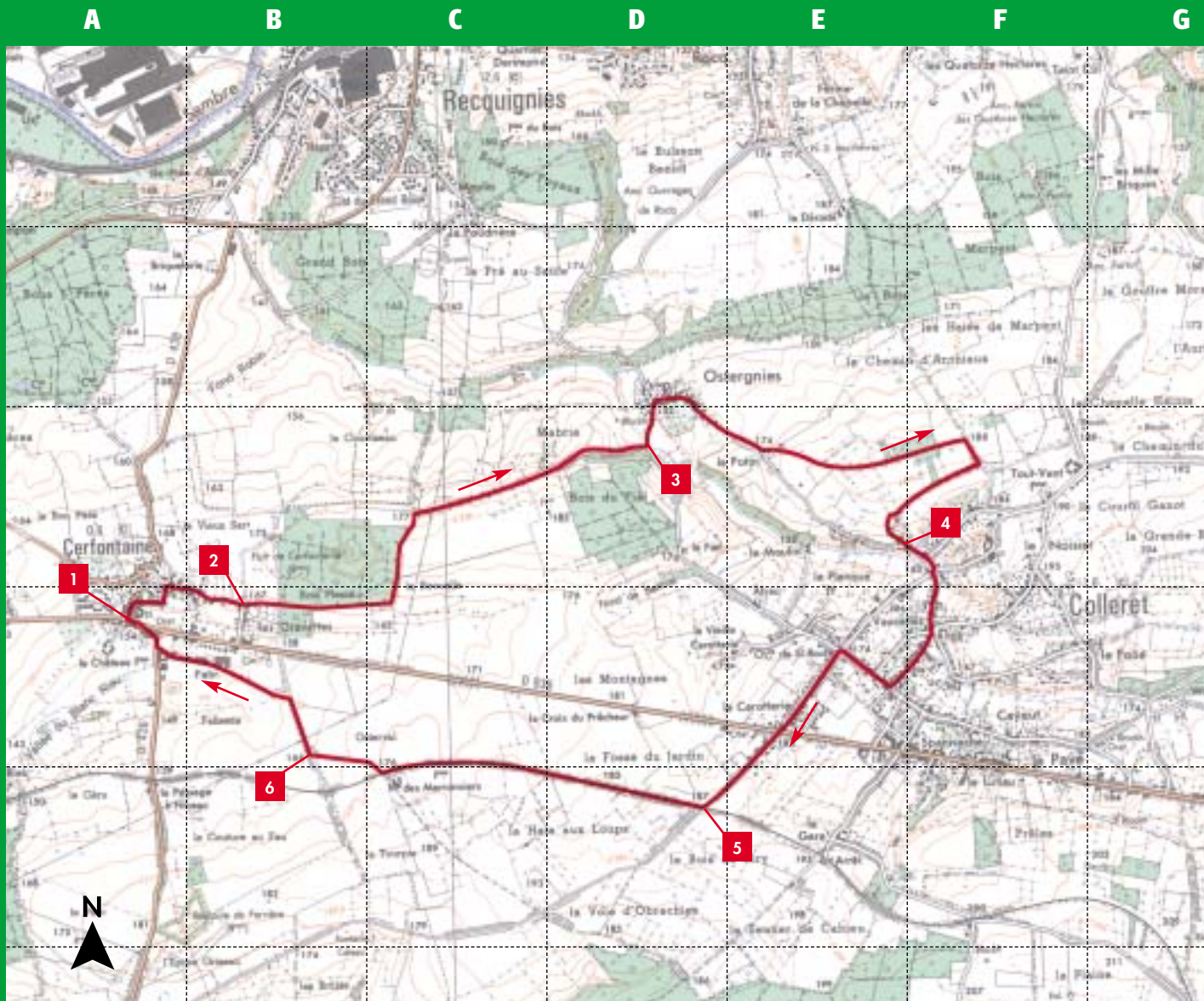
Suivez le guide !

Des flèches, des bornes de jalonnement ou des marques de peinture sont disposées le long du circuit.



Echelle : 0 250 500 m

1
2
3
4
5
6
7



- Ne quittez pas les sentiers balisés et respectez le travail des gestionnaires des sites, des agriculteurs et des forestiers.
- Protégez la faune, la flore et l'environnement ; emportez vos déchets.
- Respectez la signalisation et les aménagements en bordure de circuit.
- Dans le cas de modifications des itinéraires (améliorations, déviations pour causes de travaux...) suivez le nouveau balisage qui ne correspond plus alors à la description.
- Pour signaler un défaut (fléchage, difficulté, anomalie) ou suggérer une amélioration (circuit ou dépliant), contactez le CONSEIL GÉNÉRAL DU NORD, Direction du Sport, du Tourisme et des Espaces Naturels Hôtel du Département - 59047 LILLE CEDEX (03.20.63.53.89) pdipr@cg59.fr