



« Les tours du choucas »



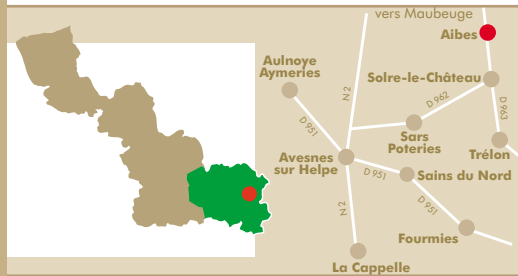
Choucas des tours

Moins grand que la corneille noire ou le corbeau freux, le choucas des tours, oiseau nicheur au plumage presque entièrement noir, mesurant une trentaine de centimètres, est le plus petit des corvidés. Relativement présent dans les villes mais commun en campagne, il est plus couramment appelé corbeau et affectionne les points surélevés d'où il domine le paysage. Falaises, clochers, tours, ruines, châteaux et grands arbres représentent pour lui d'excellents observatoires et possèdent trous, fentes, crevasses et excavations qu'il privilégie pour la nidification. Celle-ci se déroule entre avril et juin. La femelle pond 3 à 7 œufs ! Les couples sont unis pour la vie et vivent presque toujours réunis. En somme, il n'y a pas de « divorce » chez les choucas ! Ces oiseaux se rassemblent en grande troupe bruyante pour visiter les jardins ou se percher sur

les toits. Le soir, ils se retrouvent par centaines pour passer la nuit dans les grands arbres de nos campagnes. Côté alimentation, le choucas visite volontiers les mangeoires et les pelouses surtout le matin quand il y a peu de va et vient... Ce gourmand apprécie aussi les restes de table, la graisse et les os, les céréales, les pommes de terre, les fruits, les baies et les noix ! Rien que ça ! Très agile, le choucas fait parfois des acrobaties en vol pour s'amuser, semble-t-il ! Cet oiseau, enjoué et sociable, a la réputation de voler les objets brillants, non comestibles, et notamment les bijoux... Alors faites attention à vos montre, collier, bracelet, bague et autre boucle d'oreille car le choucas vous surveille et pourrez bien vous jouer des tours !

à PIED dans le NORD

Avesnois



Toutes les informations mentionnées couvrent un périmètre de 10 Km autour du circuit.

Activités et curiosités

Clairfayts : Musexpo (03.27.61.63.56)
Cousouls : kiosque à concert de 1908 (03.27.39.49.25).

Ferrière-la-Grande : Association « Autour du sentier Emeraude » (03.27.64.43.07).

Ferrière-la-Petite : Musée de la Faïence et de la Poterie (03.27.62.79.60).

Hestrud : café-musée de la Douane et des Frontières (03.27.59.28.48).

Jeumont : Bateaux Jeumont (03.27.63.96.63 ou 06.72.26.42.99).

Louvroil : Parc et Plan d'eau Paradis : base de loisirs (randonnée VTT, canoë kayak, gîte de groupe : 03.27.65.85.80 ou 03.27.64.92.06)

Maubeuge : Zoo et Ferme du Zoo (03.27.53.75.84) ; Musée du Corps de Garde et le Moulin à Tablette (03.27.20.54.70 ou 03.27.62.11.93), aérodrome de la Salmagne (03.27.68.40.25 ou 06.72.71.89.76), location de vélos (03.27.62.11.93)

Parc Départemental du Valljoly / Eppe-Sauvage : Destination nature : station touristique et site de randonnées (03.27.61.83.76).

Parc naturel régional de l'Avesnois : Grange dièmière, espace de découverte, Point Environnement Conseil, Vitrine du terroir (03.27.77.51.60), jardin de Sylvie Fontaine (06.75.46.40.79).

Sars-Poteries : Musée-Atelier départemental du Verre, Moulin à eau (03.27.61.60.01), Ateliers de poterie « La Faïtière » (03.27.59.33.08) et « Leclercq » (03.27.59.31.89).

Solre-le-Château : clocher penché de l'église Saint Pierre Saint Paul (03.27.59.32.90).

Manifestations annuelles

Hautmont : Corso Fleuri en juin (03.27.63.64.70)

Renseignements complémentaires

Comité Départemental du Tourisme
6, rue Gauthier de Châtillon - BP 1232 - 59013 LILLE Cedex - 03.20.57.59.59
Retrouvez toute l'information touristique sur le site du CDT : www.cdt-nord.fr où cette fiche de randonnée est également consultable et téléchargeable gratuitement.



à PIED dans le NORD

Avesnois



N° 13

Circuit des bois de Fagne

Aibes - Bérelles - Quiévelon

(11 km - 2 h 45 à 3 h 40)

Patrimoine sans frontière en Val de Sambre, Hainaut Wallon et Fagne de Solre

Patrimoine sans frontière en Val de Sambre, Hainaut Wallon et Fagne de Solre



Aibes

- Randonnée Pédestre**
- Circuit des bois de Fagne : 11 km**
- Durée : 2 h 45 à 3 h 40**
- Départ : Aibes : parking de la mairie**
- Balilage jaune**
- Carte IGN : 2806 Ouest**



Autour de Quiévelon

L'avis du randonneur :

Si le besoin de silence, de quiétude, de paysages vallonnés et bucoliques vous envahit, le circuit des bois de Fagne répondra à vos attentes et vous laissera dans l'esprit une sensation de repos et de vacances... Difficile de se croire dans le NORD, surtout si le soleil est au rendez-vous. En période de pluie, prévoyez des chaussures étanches.

Rédactrice : Fanny Fouquet - Création : Penze Edition - Lille

Credit Photos : 1 - 2 : P. Cheuva - 3 - T. Tancrez



Circuit des bois de Fagne

(11 km - 2 h 45 à 3 h 40)

Départ : Aibes : parking de la mairie

1 Empruntez à gauche la RD 963 en direction de Colleret et Jeumont ; à l'oratoire, bifurquez à droite, vous êtes sur le GR de Pays de l'Avesnois (balisé jaune sur rouge) Après le cimetière empruntez à gauche une petite route. Franchissez puis longez la voie ferrée, et suivez le premier chemin à droite vers la ferme de Coulmie ; quittez ainsi le GR de Pays.

2 Laissez sur votre gauche la ferme de Coulmie - avant 1789, elle appartenait à l'Abbaye d'Aulnes - et suivez à droite un chemin empierré bordé d'une belle haie de charmes, continuez sur ce chemin jusqu'à une route macadamisée.

3 Tournez à droite, traversez la voie ferrée et empruntez la route pendant 500 m ; engagez-vous alors à gauche sur un chemin herbeux : la route de Grandireux le long du ruisseau du même nom. A l'intersection suivante, prenez à droite jusqu'au château d'eau de Bérelles, sur la RD 963.

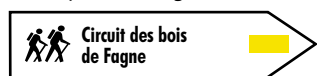
4 Traversez la route départementale avec prudence et engagez-vous en face sur le chemin bordé de saules et de roseaux qui serpente dans le bocage.

5 Au carrefour, appelé « Les Cinq Chemins », prenez en face l'agréable sentier traversant le bois du Mesnil. A la sortie du bois effectuez un crochet droit gauche et, un peu plus loin, laissez l'imposante ferme sur votre gauche pour suivre, tout droit, un chemin herbeux dans un paysage vallonné. Vous atteignez le village de Quiévelon.

6 Empruntez à droite la rue centrale jusqu'à la grotte, rocher avec la statue de la Vierge Marie. Cette grotte a été édifiée à l'initiative d'un curé de Colleret desservant la paroisse de Quiévelon et de trois autres paroissiens. L'inauguration a eu lieu le 15 août 1958 en présence de l'Archevêque de Cambrai. Chaque année le 15 août, un important pèlerinage marial rassemble les paroissiens des communes environnantes. Prenez à droite la route d'Aibes. A l'entrée du village, engagez-vous sur la première rue à gauche qui descend vers l'église et retrouvez le point de départ.

Suivez le guide !

Des flèches, des bornes de jalonnement ou des marques de peinture sont disposées le long du circuit.



Echelle : 0 300 600 m

1

2

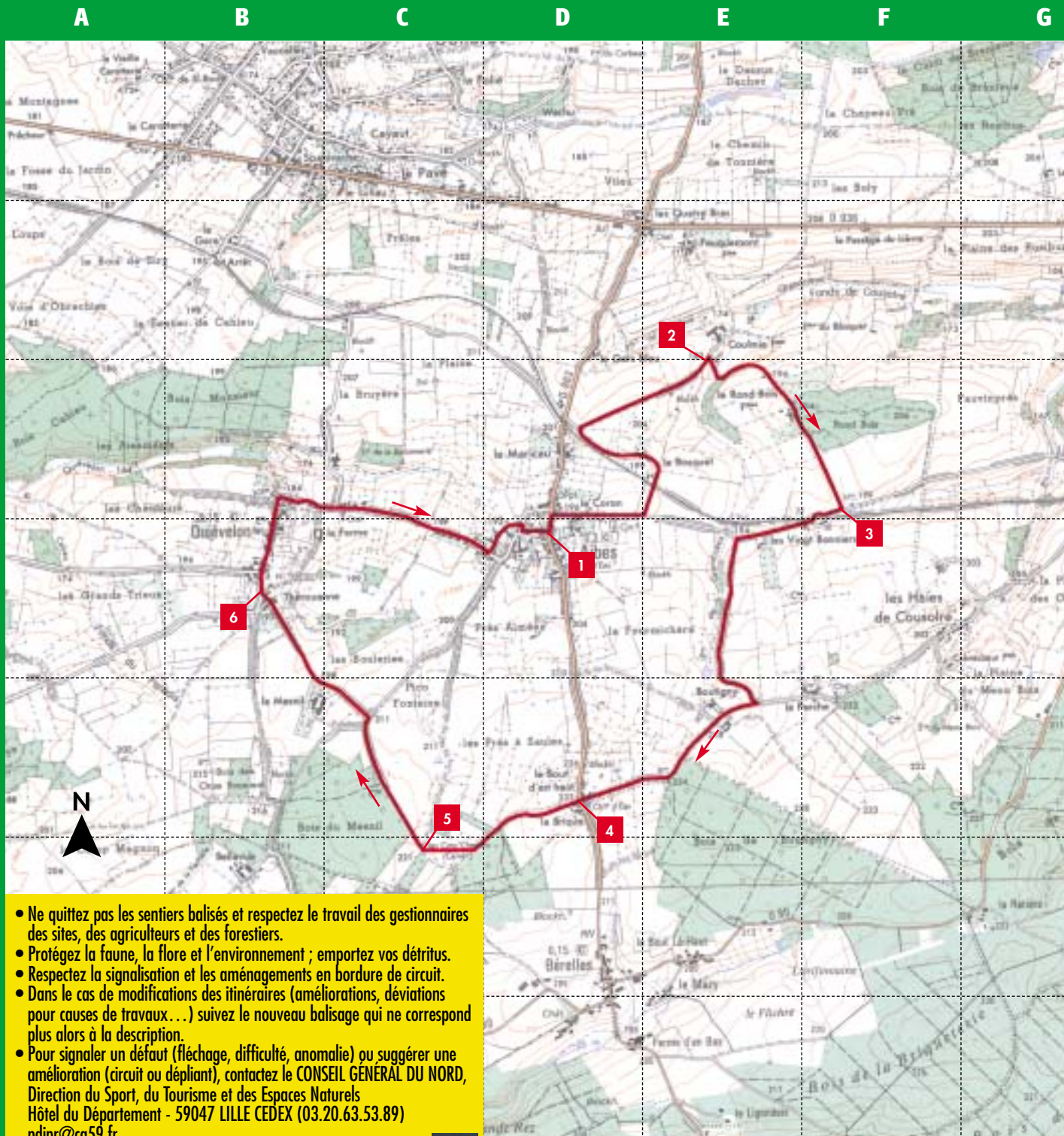
3

4

5

6

7



- Ne quittez pas les sentiers balisés et respectez le travail des gestionnaires des sites, des agriculteurs et des forestiers.
- Protégez la faune, la flore et l'environnement ; emportez vos déchets.
- Respectez la signalisation et les aménagements en bordure de circuit.
- Dans le cas de modifications des itinéraires (améliorations, déviations pour causes de travaux...) suivez le nouveau balisage qui ne correspond plus alors à la description.
- Pour signaler un défaut (fléchage, difficulté, anomalie) ou suggérer une amélioration (circuit ou dépliant), contactez le CONSEIL GÉNÉRAL DU NORD, Direction du Sport, du Tourisme et des Espaces Naturels Hôtel du Département - 59047 LILLE CEDEX (03.20.63.53.89) pdipr@cg59.fr

